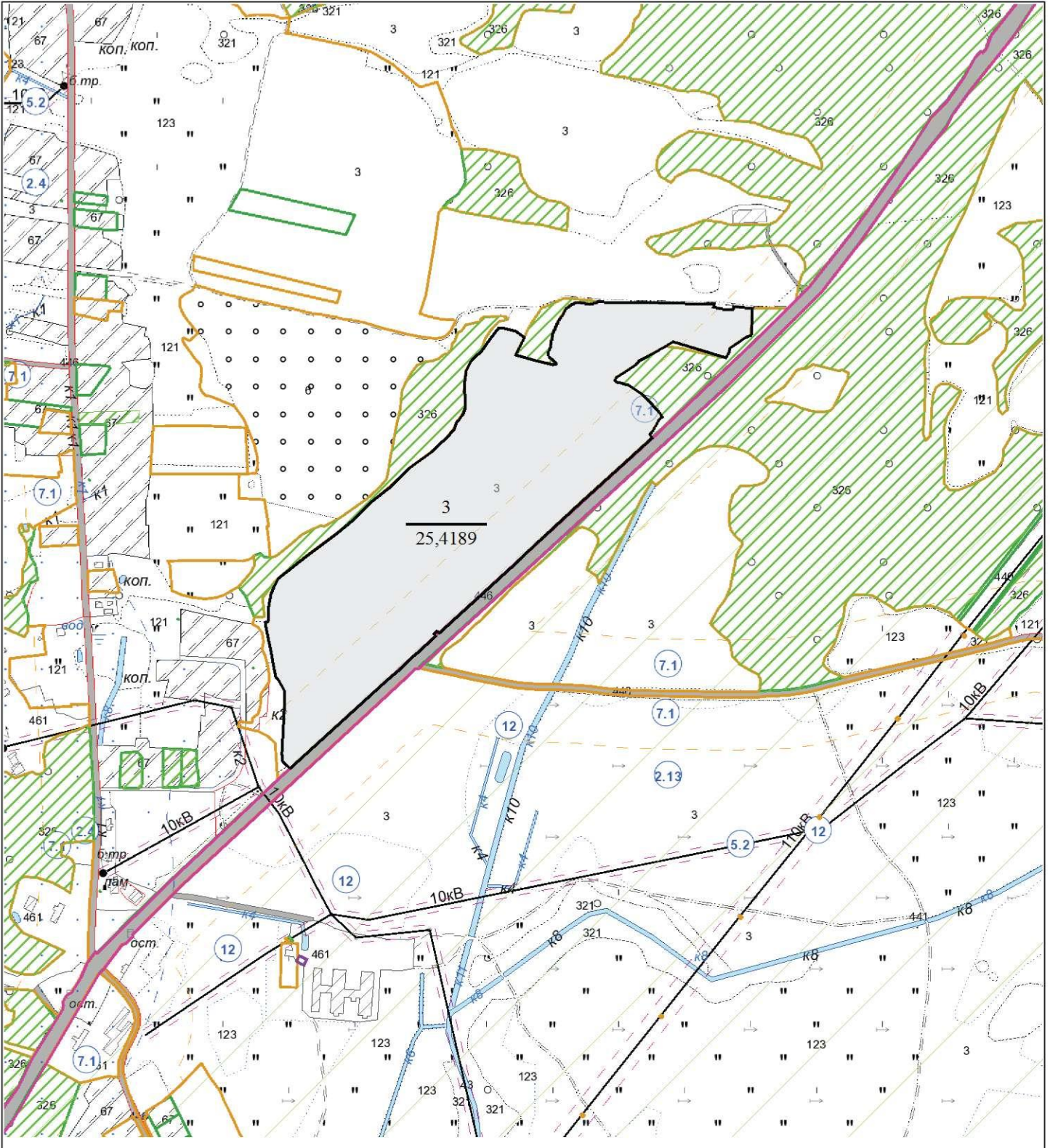


ВЫКОПИРОВКА

из земельно-кадастрового плана

с подобранными земельными участками в фонд перераспределения земель из земель
ОАО "Березовый край" для последующего предоставления в целях ведения КФХ



Выкопировка изготовлена с Геопортала ЗИС

Масштаб 1:10000

Согласовано:

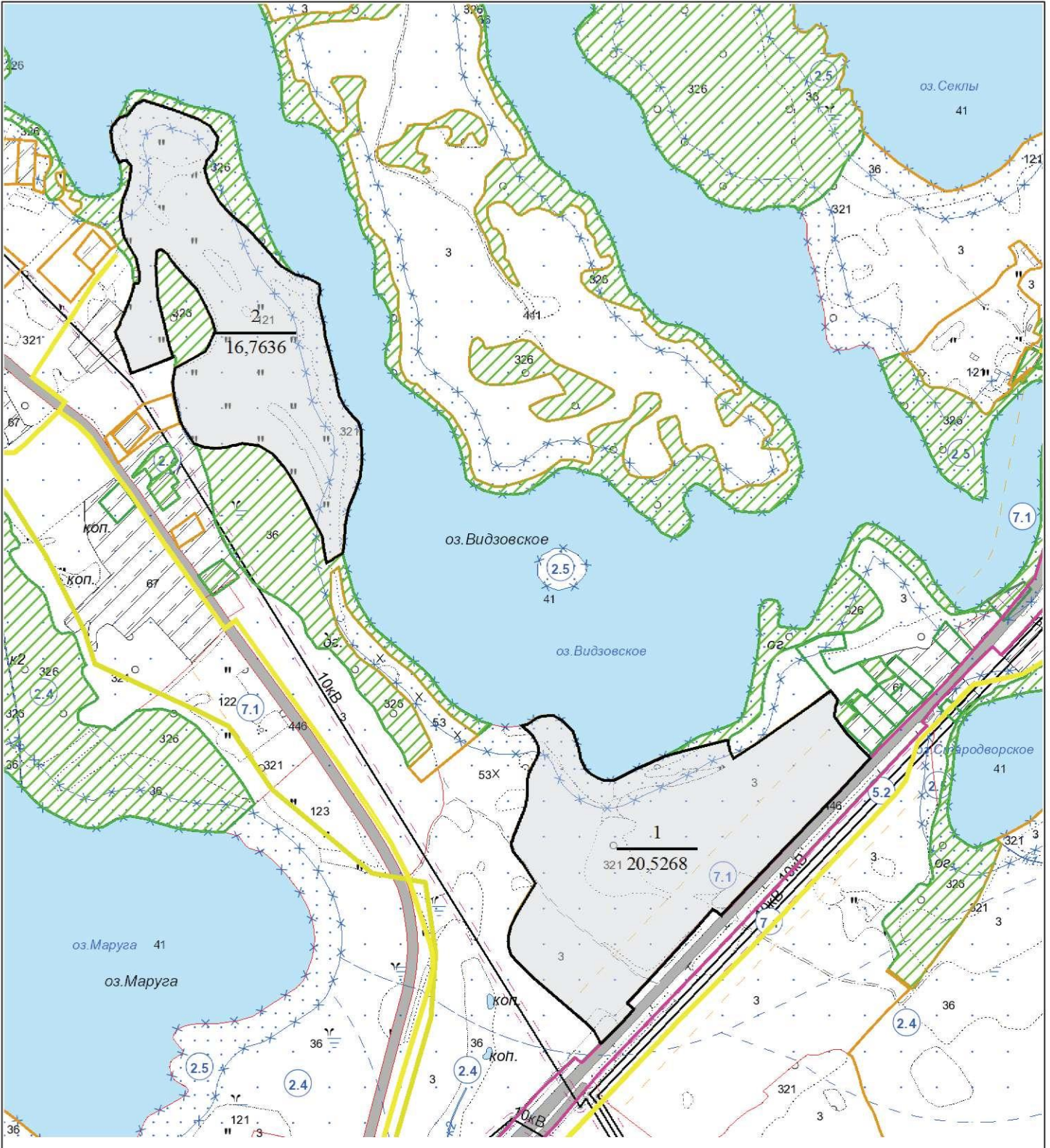
Директор ОАО "Березовый край"

И.Л.Бринкевич

ВЫКОПИРОВКА

из земельно-кадастрового плана

с подобранными земельными участками в фонд перераспределения земель из земель
ОАО "АГРОВИДЗЫ" для последующего предоставления в целях ведения КФХ



Выкопировка изготовлена с Геопортала ЗИС

Масштаб 1:10000

Согласовано:

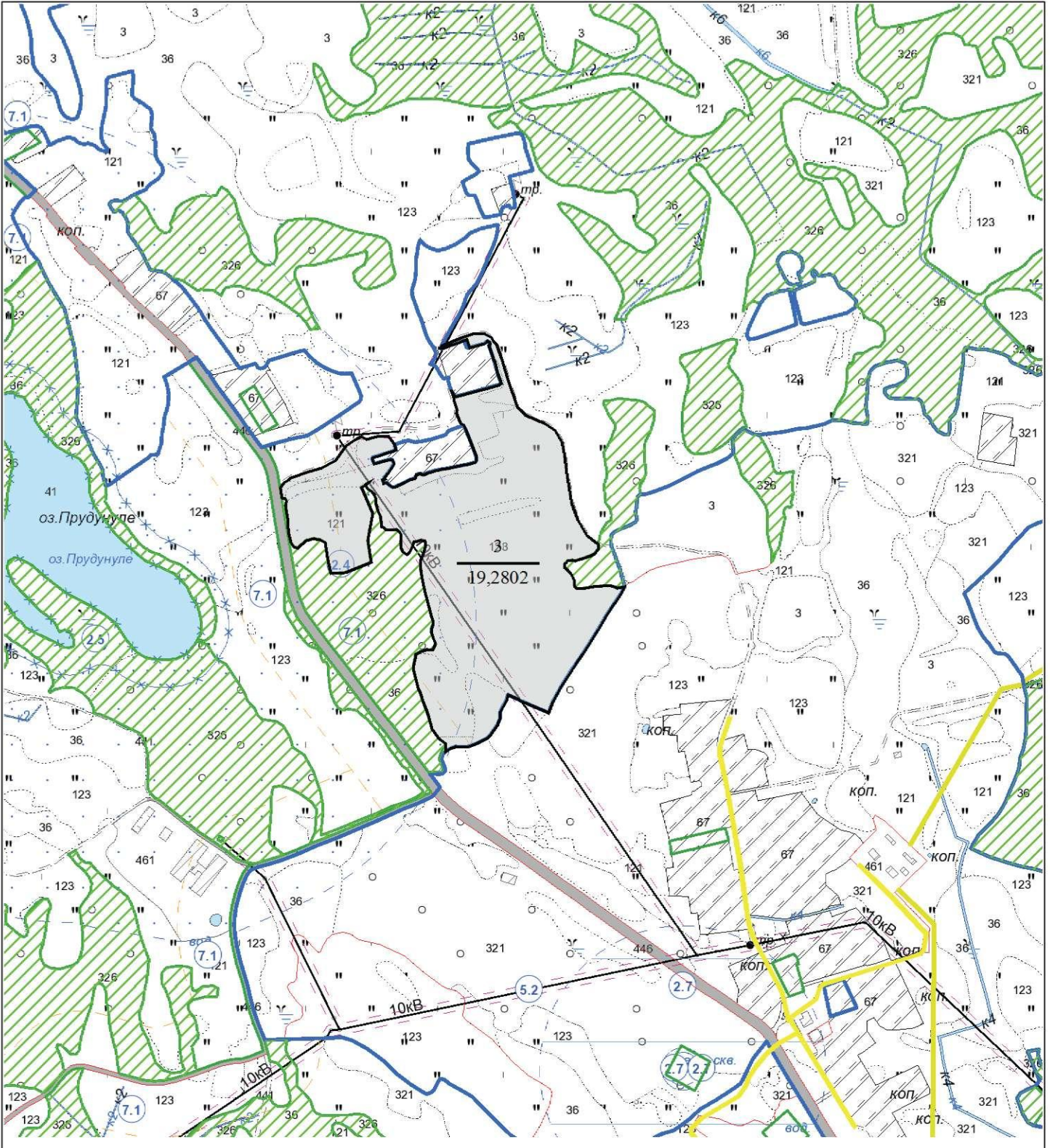
Директор ОАО "АГРОВИДЗЫ"

В.А.Золотухо

ВЫКОПИРОВКА

из земельно-кадастрового плана

С подобранными земельными участками в фонд перераспределения земель из земель
ОАО "АГРОВИДЗЫ" для последующего предоставления в целях ведения КФХ



Выкопировка изготовлена с Геопортала ЗИС

Масштаб 1:10000

Директор ОАО "АГРОВИДЗЫ"

В.А.Золотухо

УТВЕРЖДАЮ:

Первый заместитель председателя –
начальник управления по сельскому
хозяйству и продовольствию
Браславского районного
исполнительного комитета



В.П.Ярохович

Перечень земельных участков, подобранных для включения в фонд перераспределения земель Браславского района для последующего предоставления в целях ведения крестьянских (фермерских) хозяйств

№ п/п	Наименование сельсовета, землепользователя	Номер земельного контура согласно материалам	Площадь земельного контура (га)	из них	Балл плодородия сельскохозяйственных земель	Фактическое состояние земельного участка	Возможное направление использования земельного участка	Местоположение участка (адрес участка)
				сельскохозяйственных земель (га)				
1. Видзовский сельсовет								
1.1	ОАО «АГРОВИДЗЫ»	1	20,5268	16,3842	26,9	используется в сельском хозяйстве	для ведения крестьянского (фермерского) хозяйства	вблизи д.Старый Двор
1.2	ОАО «АГРОВИДЗЫ»	2	16,7636	10,9302	10,7	используется в сельском хозяйстве	для ведения крестьянского (фермерского) хозяйства	вблизи д.Подворинка

№ п/п	Наименование сельсовета, землепользователя	Номер земельного контура согласно материалам	Площадь земельного контура (га)	из них	Балл плодородия сельскохозяй- ственных земель	Фактическое состояние земельного участка	Возможное направление использования земельного участка	Местоположен ие участка (адрес участка)
				сельскохозяй- ственных земель (га)				
1.3	ОАО «АГРОВИДЗЫ»	3	19,2802	16,4265	21,3	используется в сельском хозяйстве	для ведения крестьянского (фермерского) хозяйства	вблизи д.Битюны
2. Опсовский сельсовет								
2.1	ОАО «Березовый край»	1	30,4834	26,0634	21,3	используется в сельском хозяйстве	для ведения крестьянского (фермерского) хозяйства	восточнее д.Мурмишки
2.2	ОАО «Березовый край»	2	21,8985	20,3312	12,9	используется в сельском хозяйстве	для ведения крестьянского (фермерского) хозяйства	вблизи д.Мацелишки
2.3	ОАО «Березовый край»	3	25,4189	25,4189	28,3	используется в сельском хозяйстве	для ведения крестьянского (фермерского) хозяйства	вблизи аг.Вайнюнцы