

# Маршруты активного туризма

## Пешие маршруты



№	Нитка маршрута, место расположения	Реализующая организация
1.	<p><b>«На выносливость».</b>  Оз.Цно, оз.Неспиш, оз.Войсо, оз.Струсто, оз.Снуды, маршрут байдарочный либо лодочный без посещения объектов.  Маршрут для самостоятельного посещения (продолжительность индивидуальна для каждой группы), байдарочный, 80 км.</p>	<p>ГПУ «Национальный парк «Браславские озера»  г. Браслав, ул.Дачная,1;  +375 2153 6 77 07  +375 2153 6 77 00</p>
2.	<p><b>«Экстрим».</b>  р.Друйка, маршрут байдарочный либо лодочный без посещения объектов.  Маршрут для самостоятельного посещения (продолжительность индивидуальна для каждой группы), байдарочный, 40 км.</p>	<p>ГПУ «Национальный парк «Браславские озера»  г. Браслав, ул.Дачная,1;  +375 2153 6 77 07  +375 2153 6 77 00</p>
3.	<p><b>«Средний маршрут».</b>  Оз.Цно, оз.Неспиш, оз.Дербо, оз.Недрово, оз.Потех, маршрут байдарочный либо лодочный без посещения объектов.  Маршрут для самостоятельного посещения (продолжительность индивидуальна для каждой группы), байдарочный, 40 км.</p>	<p>ГПУ «Национальный парк «Браславские озера»  г. Браслав, ул.Дачная,1;  +375 2153 6 77 07  +375 2153 6 77 00</p>

№	Нитка маршрута, место расположения	Реализующая организация
3.	<p><b>«Гора Маяк».</b>  Уникальный природный объект, расположенный между озёрами Снуды и Струсто, с вершины которого открываются исключительные по живописности и величелипию природные ландшафты и озёрные глади, с многочисленными островами и отмелями. Протяжённость 1.7 км, Плюсский с/с.</p>	<p>ГПУ «Национальный парк «Браславские озера»  г. Браслав, ул. Дачная,1;  +375 2153 6 77 07  +375 2153 6 77 00</p>
4.	<p><b>«Слободская озовая гряда».</b>  Редкие формы ледникового рельефа; заросли можжевельника обыкновенного различной формы – конусовидной, раскидистой, повислой, пирамидальной; характерный для моренных склонов остепнённый напочвенный покров, в том числе наличие редких и охраняемых видов растений Беларуси; городище VII века до н.э. – VI века н.э. и XI – XIII вв. н.э.; военный полигон пограничных польских войск (1920 – 1939 гг.). Протяжённость 4.6 км, аг. Слободка.</p>	<p>ГПУ «Национальный парк «Браславские озера»  г. Браслав, ул. Дачная,1;  +375 2153 6 77 07  +375 2153 6 77 00</p>
5.	<p><b>«Парк Бельмонт».</b>  Уникальные высоко возрастные древостои искусственного происхождения, сформировавшиеся на территории парка в течение последних двух столетий, имеют большое значение для сохранения биологического разнообразия региона.  Высокопродуктивные насаждения клёна, липы, ясеня, ели в возрасте 110 – 140 лет относятся к особо ценным редким насаждениям не только Национального парка, но и Белорусского Поозерья. Протяжённость 2.4 км, аг. Ахремовцы.</p>	<p>ГПУ «Национальный парк «Браславские озера»  г. Браслав, ул. Дачная,1;  +375 2153 6 77 07  +375 2153 6 77 00</p>
6.	<p><b>«Зелёный маршрут вдоль озера Ричи».</b>  Пешеходный, 1 км: информационные стенды «Водный мир заказника Ричи» и «Животный и растительный мир заказника Ричи», смотровая площадка на берегу озера Ричи, место для отдыха (беседка). Маршрут доступен для слабослышающих людей</p>	<p>ГПУ «Браслав-Ричи» аг. Межаны,  ул. Школьная 1.  +375 2153 24515</p>

№	Нитка маршрута, место расположения	Реализующая организация
7.	<p><b>«Зелёный маршрут вдоль озера Ричи».</b>            Встреча с группой на туристической стоянке №4 координаты N55 40.580, E26 42.562. Заказник Ричи, Информационные стенды «Водный мир заказника Ричи» и «Животный и растительный мир заказника Ричи», смотровая площадка на берегу озера Ричи, место для отдыха (беседка). Пеший – 1 км. Продолжительность – 1,5 час.</p>	ГПУ «Браслав-Ричи» аг. Межаны, ул. Школьная 1. +375 2153 24515
8.	<p><b>«Животный и растительный мир заказника «Ричи».</b>            Пешеходный, 6 км: информационные стенды «Водный мир заказника Ричи» и «Животный и растительный мир заказника Ричи», смотровая площадка на берегу озера Ричи, прогулка по сосновому лесу, панская аллея, памятник природы республиканского значения «Большой камень Анисимовичский», волчий остров, д. Миколаюнцы.</p>	ГПУ «Браслав-Ричи» аг. Межаны, ул. Школьная 1. +375 2153 24515
9.	<p><b>Заказник «Ричи».</b>            Тур выходного дня (пешеходный, 4 км): туристическая тропа, информационные стенды «Водный мир заказника Ричи» и «Животный и растительный мир заказника Ричи», смотровая площадка на берегу озера Ричи, прогулка по лесу с наблюдением за птицами и животными.</p>	ГПУ «Браслав-Ричи» аг. Межаны, ул. Школьная 1. +375 2153 24515
10.	<p><b>«Тропой героев».</b>            Пешеходный, 3 км: тематическая точка «Линия обороны», посещение мест боевых действий в годы Великой Отечественной войны, место гибели Героя Советского Союза Жданова А.М., гидрологический памятник природы местного значения Карасинский родник.</p>	ГПУ «Браслав-Ричи» аг. Межаны, ул. Школьная 1. +375 2153 24515

# Водные маршруты



№	Нитка маршрута, место расположения	Реализующая организация
1.	<p><b>«Шесть озёр».</b>  Оз.Дривяты, оз.Цно, оз.Несьпиш, оз.Дебро, оз.Недрово, оз.Потех, маршрут байдарочный либо лодочный без посещения объектов.  Маршрут для самостоятельного посещения (продолжительность индивидуальна для каждой группы), байдарочный 21 км.</p>	<p>ГПУ «Национальный парк «Браславские озера»  г. Браслав, ул.Дачная,1;  +375 2153 6 77 07  +375 2153 6 77 00</p>
2.	<p><b>«Браславская кругосветка».</b>  Оз.Дривяты, оз.Цно, оз.Несьпиш, оз.Войсо, оз.Струсто, оз.Снуды, оз.Струсто, оз.Волосо, маршрут байдарочный либо лодочный без посещения объектов.  Маршрут для самостоятельного посещения (продолжительность индивидуальна для каждой группы), байдарочный, 95 км.</p>	<p>ГПУ «Национальный парк «Браславские озера»  г. Браслав, ул.Дачная,1;  +375 2153 6 77 07  +375 2153 6 77 00</p>
3.	<p><b>«Лазурный».</b>  Оз.Волосо Южное, оз.Волосо Северное, маршрут байдарочный либо лодочный без посещения объектов.  Маршрут для самостоятельного посещения (продолжительность индивидуальна для каждой группы), байдарочный, 28 км.</p>	<p>ГПУ «Национальный парк «Браславские озера»  г. Браслав, ул.Дачная,1;  +375 2153 6 77 07  +375 2153 6 77 00</p>
4.	<p><b>«Жемчужина».</b>  Оз.Потех, оз.Недрово, оз.Дербо, оз.Несьпиш, оз.Войсо, оз.Струсто, оз.Снуды, оз. Волосо, маршрут байдарочный либо лодочный без посещения объектов.  Маршрут для самостоятельного посещения (продолжительность индивидуальна для каждой группы), байдарочный, 42 км.</p>	<p>ГПУ «Национальный парк «Браславские озера»  г. Браслав, ул.Дачная,1;  +375 2153 6 77 07  +375 2153 6 77 00</p>

# Велосипедные маршруты



№	Нитка маршрута, место расположения	Реализующая организация
1.	Веломаршрут <b>«Браслав-Масковичи-Браслав»</b> . Озеро Божье око, городище Масковичи, веломаршрут 22 км, ориентировочное время: 2-3 часа	ГУ «Районный физкультурно-спортивный клуб «Дривятич» г. Браслав, ул.Советская, 69 +375 2153 6 70 35 +375 29 3364660
2.	Веломаршрут <b>«Браслав-Масковичи-Слободка-Браслав»</b> . Озеро Божье око, городище Масковичи, костёл в Слободке, веломаршрут 33 км, ориентировочное время: 3-4 часа	ГУ «Районный физкультурно-спортивный клуб «Дривятич» г. Браслав, ул.Советская, 69 +375 2153 6 70 35 +375 29 3364660
3.	Веломаршрут <b>«Браслав-Масковичи-Слободка-д. Даньки – д. Кезики – Браслав»</b> . Озеро Божье око, городище Масковичи, костёл в Слободке, музей kota Брасика, гора Маяк, веломаршрут 60 км, ориентировочное время: 5-6 часов.	ГУ «Районный физкультурно-спортивный клуб «Дривятич» г. Браслав, ул.Советская, 69 +375 2153 6 70 35 +375 29 3364660
4.	Веломаршрут <b>«Браслав-Маяк»</b> . Браслав-д.Струсто, д.Кезики, веломаршрут 29 км, ориентировочное время: 2-3 часа	ГУ «Районный физкультурно-спортивный клуб «Дривятич» г. Браслав, ул.Советская, 69 +375 2153 6 70 35 +375 29 3364660

№	Нитка маршрута, место расположения	Реализующая организация
5.	<p>Веломаршрут <b>«Вокруг озёр»</b>. Браслав-Антоновцы, Рустяги, Слободка, Масковичи, Веломаршрут 35 км, ориентировочное время 3-4 часа.</p>	<p>ГУ «Районный физкультурно-спортивный клуб «Дривятич» г. Браслав, ул. Советская, 69 +375 2153 6 70 35 +375 29 3364660</p>
6.	<p>Веломаршрут <b>«Вокруг Бережья»</b>. Браслав-оз. Бережье-садовое товарищество Хомковщина-оз. Святцо, веломаршрут 10 км, ориентировочное время: 1 час.</p>	<p>ГУ «Районный физкультурно-спортивный клуб «Дривятич» г. Браслав, ул. Советская, 69 +375 2153 6 70 35 +375 29 3364660</p>

# Пункты проката



**В летний период** (июнь-сентябрь) прокат находится на городском пляже оз. Дривяты (ул. Гагарина (рядом со спасательной станцией))  
**Зимний период** – Дзержинского, 23



Режим работы:

**Летний период**

Пн.-пт.: с 12.00 до 20.00 ч.,

Сб.-вс.: с 10.00 до 20.00 ч.

**Зимний период**

Режим работы: с 14.00 до 20.00 ч.,

Сб., вс. с 12.00 до 19.00 ч.

## Прокат

*на городском пляже*

- - прокат велосипедов;
- - прокат байдарок, каяков, катамаранов;
- - прокат туристического оборудования (палатки, спальники, рюкзаки, коврики, котелки);
- - бадминтон, большой теннис, мячи (футбольные, волейбольные);
- - прокат SUP-досок, яхт «AVA» и «Mariner»;
- - прокат оборудования для игры в лазертаг;
- - прокат квадроцикла

**Зимний прокат** (ул. Дзержинского, 23)

- - коньки;
- - лыжи.



**+375 29 3364660**



<https://braslavtravel.by>



Ул. Рыбхозная, 15



с 10.00 до 20.00

## Прокат

- - прокат лодок и катамаранов;
- - катера;
- - велосипедов;
- - байдарок;
- - оборудование для похода (палатки, спальные мешки, туристические коврики, котелки, шампуры, рюкзаки);
- - игр (лото, шашки, шахматы, нарды);
- - комплектов для плавания;
- - мячей.



**+375291027829**

**+375215332150**



**<https://turbras.by>**


# Пункты проката ГПУ «Национальный парк «Браславские озера»


 <https://braslavpark.by>

## База отдыха «Дривяты»


 г. Браслав, ул. Рыбхозная, 15а

Велосипед, электроскутеры, лодки,  
катамараны, лыжи, тубинги.


 круглосуточно

 80(2153)26 110


## База отдыха «Золово»

 Браславский район, д. Дегтяри


Велосипед, электроскутеры, лодки,  
катамараны, лыжи, тубинги.

 8:00-22:00


## База отдыха «Леошки»


 Браславский район, д. Леошки

Велосипед, электроскутера, лодки,  
лыжи, тубинги.

 8:00-17:00, сб., вс. -выходные


## База отдыха «Слободка»

 Браславский район, аг. Слободка  
Велосипед, электроскутеры, лодки,  
катамараны, лыжи, тубинги.


 8:00-22:00


## Туристическая стоянка общего типа «Перетяг»


Только в летний период:  
Лодки, велосипеды, катамараны.

 10:00-22:00, пн., вт. - выходной

## Вольерно-прудовое хозяйство «Межяны»

 Браславский район, д. Межяны  
Велосипед, лодки, катамараны,  
байдарки, квадроциклы

 8:00-17:00

 +375(29) 399 60 20